



Etats de section et matrices, déclarations individuelles, contributions foncières
80 notices consultables

Etats de section et matrices, déclarations individuelles, contributions foncières 80 résultats (9ms)




[Matrice cadastrale des propriétés non bâties de Penhars - folios 601 à 901](#)
1 G_PEN 17
161 m...



[Matrice cadastrale des propriétés non bâties de Quimper - folios 1 à 488](#)
1 G_QUI 16 , 1913-1966
306 m...




[Matrice cadastrale des propriétés bâties et non bâties d'Ergué-Armel](#)
1 G_ERG 3 , 1835-1914
398 m...




[Matrice cadastrale des propriétés non bâties de Kerfeunteun - folios 957 à 1496](#)
1 G_KER 8 , 1913-1959
274 m...




[Matrice cadastrale des propriétés bâties d'Ergué-Armel - folios 1 à 576](#)
1 G_ERG 4 , 1912-1965
171 m...




[Matrice cadastrale des propriétés non bâties d'Ergué-Armel - folios 2100 à 2399](#)
1 G_ERG 13 , 1912-1965
153 m...




[Matrice cadastrale des propriétés non bâties de Penhars - folios 2399 à 2598](#)
1 G_PEN 23
103 m...



[Matrice cadastrale des propriétés non bâties de Quimper - folios 1989 à 2548](#)
1 G_QUI 20 , 1913-1966
283 m...



[Matrice cadastrale des propriétés non bâties de Penhars - folios 1937 à 2240](#)
1 G_PEN 21
155 m...



[Déclarations individuelles sur les voitures et chevaux](#)
1 G_QUI 95 , 1872-1875
2...



[Matrice cadastrale des propriétés non bâties d'Ergué-Armel - folios 1 à 492](#)

1 G_ERG 9 , 1912-1965


326 m...



[Matrice cadastrale des propriétés bâties de Kerfeunteun - folios 1 à 329](#)

1 G_KER 1 , 1882-1911

110 m...



[Matrice cadastrale des propriétés non bâties d'Ergué-Armel - folios 2400 à 2996](#)

1 G_ERG 14 , 1912-1965

302 m...



[Matrice cadastrale des propriétés bâties de Kerfeunteun - folios 529 à 928](#)

1 G_KER 3 , 1913-1959

104 m...



[État de section de Quimper - section F](#)

1 G_QUI 3 , 1815

140 m..