



Portrait en pied d'un officier [lieutenant?], du 118 RI, 25 Fi 9  
25 Fi 9 , 1880-1890

Quimper

Quimper, vue générale , 4F/1550

4F/1550

Quimper, groupe d'enfants déguisés dans un jardin , 4F/1279

4F/1279



Portrait d'un homme, tenue bourgeoise, atelier J. Villard Jeune 15 rue des Gentilshommes à Quimper , 25 Fi 84  
25 Fi 84 , 1860-1870

Quimper rétrospectives , DTH/966

DTH/966

Quimper

Ville de Quimper, direction de la culture: bilan d'activités secteur jeunesse , 1185W/184

1185W/184 , 2003-2006



Portrait en buste d'une jeune femme de la bourgeoisie, atelier E. Foulquier photographe 20 rue du Quai à Quimper , 25 Fi 10  
25 Fi 10 , 1865-1875



Portrait d'une femme, en pied, tenue bourgeoise, atelier Villard Jeune 15 rue des Gentilshommes à Quimper , 25 Fi 85  
25 Fi 85 , 1860-1870

Le Corniguel II et II (lieu dit) - Quimper: fouille de sauvetage et diagnostic archéologique , 1355 W 55

1355 W 55 , 2001-2002


Le Corniguel, Quimper.- fouille de sauvetage et diagnostic archéologique:

- Le Corniguel I: dossier administratif, JP Le Bihan et JF Villard - CRAF- SRA de Bretagne :rapport final de synthèse de diagnostic archéologique, np. 2 exemplaires, plan, croquis du mobilier et relevés des fouilles.

**Contexte :** Réalisation de chantiers archéologiques (sauvetages et fouilles de diagnostics) sur le territoire de Quimper: études et rapports de fouilles, suivi administratif, classement des dossiers par chantier

[Rocade sud Est de Quimper \(création de 4 voies\): Réalisation de sondage archéologique: rapport de sondage, autorisation, correspondance, relevé, pla...](#)

1355 W87 , 1991-1995


 **Contexte** : Réalisation de chantiers archéologiques (sauvetages et fouilles de diagnostics) sur le territoire de Quimper: études et rapports de fouilles, suivi administratif, classement des dossiers par chantier

[Quimper, vue générale de la ville prise depuis le Mont Frugy , 4FI/1042](#)

4FI/1042 , 1930-1940

[Ville de Quimper: Adjudication partielle d'un marché pour la construction d'un trottoir , 10 FI/164](#)

10 FI/164 , 1922



[Scène de "La noce bretonne", montage photographique de divers portraits et personnages en costumes bretons illustrant le thème du m...](#)

25 Fi 83 , 1900-1910

1 média

[Ville de Quimper, aménagement et travaux divers dans l'ensemble administratif de la Retraite, 10, rue Verdelet \(ancien cours privé Notre Dame d'espér...](#)

1078 W272 , 1981-1983

 **Contexte** : 1078 W 235-275 Autres bâtiments et équipements publics



[Portrait photographique d'un séminariste ou jeune prêtre réalisé par l'atelier Faustin Richard 20 rue Astor à Quimper , 25 Fi 4](#)

25 Fi 4 , 1881-1895

1 ...

[Quimper, la rue Kéréon vers la cathédrale prise depuis l'entrée de la place Médard , 4FI/1673](#)

4FI/1673 , 1918

[Commissariat de police de Quimper: registre des correspondances expédiées , 1\\_I\\_QUI\\_065](#)

1\_I\_QUI\_065 , Entre le 04 novembre 1926 et le 15 mars 1927

 **Contexte** : Organisation et activités de surveillance de la police: collection de rapport, procès-verbaux, correspondance, note, circulaire



[Portrait noir et blanc rehaussé de couleur, en buste, d'un soldat du 118 RI, inscrit dans un décors portant la devise "Honneur Patrie 118 R d'infra...](#)

25 Fi 17 , 1890-1900

1 mé...

[Prostitution à Quimper , DTH/755](#)

DTH/755

[Étoile sportive de Kerfeunteun, ESK : Note historique et présentation de l'association , 54J1](#)

54J1 , 1989-2005



[Quimper, vue générale prise depuis les hauteurs du Frugy au dessus de la rue Neuve -actuelle J. Jaurès - vers la cathédrale. photograph...](#)

25 Fi 23 , 1885-1892

1 média

[Quimper, L'Odet et la cathédrale , 4F/1067](#)

4F/1067 , 1960-1970

[Quimper, vue du boulevard de l'Odet \(actuel bld de Kerguelen\) de la cathédrale, du palais épiscopal, verso carte manuscrite adressée par Louis Le Gue...](#)

4F/1017 , 1900-1911

[Quimper, un homme distingué souhaitant 'un bonjour affectueux" , 4F/1285](#)

4F/1285 , 1910

[Quimper, la descente du Pichery , 4F/1512](#)

4F/1512 , 1905



[Portrait en buste d'un homme à moustache et cheveux blancs, costume mode ville, atelier photographique J. Villard 15, rue des Gentilshommes ...](#)

25 Fi 13 , 1900-1914

1 ...



[Portrait photographique, jeune homme au monocle, atelier Faustin Richard 20 rue Astor Quimper , 25 Fi 6](#)

25 Fi 6 , 1885-1895

1 ...

[Etudes géologiques faites aux environs de Quimper et sur quelques autres points de la France occidentale RIVIERE \(Alphonse-Auguste\) Carilian-Goeury, ...](#)

LR 3 , 2015

Ouvrage contenant une carte et douze coupes géologiques.



[Portrait photographique d'un homme portant moustache, costume de ville, atelier photographie J. Villard 15 rue des Gentilshommes et 42 rue Kér...](#)

25 Fi 12 , 1900-1914

1 ...

[Librairie Aux Vieux Livres Le Dault 16 bis rue René MAdec à Quimper : catalogue de livres anciens sur la Bretagne , 7 J 264](#)

7 J 264 , 1959



[From old world Brittany France Georges Fourier dit Géo-Fourrier \(Lyon, 16 juin 1898 à Lyon - Quimper, 8 avril 1966\) , 19 Fi 216](#)

19 Fi 216 , 1925

1 média



[Portrait en buste d'un jeune soldat du 118 RI, atelier F. Boshier Morlaix , 25 Fi 16](#)

25 Fi 16 , 1890-1900

1 ...



[Portrait photographique en buste d'un homme à la moustache, tenue bourgeoise, atelier Faustin Richard, 20, rue Astor Quimper , 25 Fi 5](#)


25 Fi 5 , 1881-1895

1 m...

## Adolphe Allier, père de Pierre Allier, professeur au lycée de Quimper: études, publications diverses, correspondance, comptabilité , 22 J 118

22 J 118 , 1873-1926

- Recueil factice d'articles nécrologiques rédigés par Adolphe et Pierre Allier dans la presse locale : comprend notamment : Villard artiste peintre (6 avril 1899), Armand Piedallu fondeur constructeur (octobre 1900), Mgr Valleau, évêque de Quimper (1898), Auguste Le Bréquier, professeur du collège (1878) Adolphe Fontaine professeur au lycée, Alexandre Lédan, directeur du journal de Morlaix, Hervé Porchard commissaire de l'inscription maritime de Quimper. Prosper Proux (1873). M. Malen professeur au collège. Sœur Sainte Emilié. Aline Guvonvarch. médecin. (1905). Jules Dunllesis-Keromard.

 **Contexte** : Fonds particuliers rassemblés par Alain Le Grand > Fonds Allier de Beurmann



### Quimper, l'immeuble Lebon et le boulevard Kerguelen , 4 Fi 368


4 Fi 368

1 média

## Famille de Beurmann: papiers de famille , 22 J 127

22 J 127 , 1888-1945

Archives diverses provenant de la famille de Marie Josephe de Beurman épouse de Pierre Allier: Carnets des dépenses journalières (1888-1890, 1912-1913, 1914, 1918-1920), factures et mémoires de dépenses, menus, cartes de visite, notes de recherche généalogique, extrait d'acte d'état civil, correspondance famille de Beurman, attestation de diplôme de capacité délivrée à Mademoiselle de Beurmann par la Croix Rouge Française (1924). livret de dame infirmière de la société française de secours aux blessés militairesdélivré à Mlle Marie Iosenhe de Beurmann. attestation d'un prix d'accessit

 **Contexte** : Fonds particuliers rassemblés par Alain Le Grand > Fonds Allier de Beurmann



### Vue de la cathédrale Saint-Corentin et de la place environnante, cliché atelier Villard Jeune photographe 15 rue des Gentilhommes et 42 rue Kéré...

25 Fi 8 , 1870-1880

1 ...



### Prisons de Quimper , FF 1

FF 1 , 1643

Prisons de Quimper:

7 m...

- 1.- extrait des papiers d'écrous des prisons de Quimper (1643)
- 2.- requête du aeôlier des prisons contre les prisonniers révoltés (7 mars 1643)



### Portrait d'un jeune prêtre ou séminariste, atelier J. Villard 15 rue des gentilshommes et 42 rue Kéréon à Quimper , 25 Fi 15

25 Fi 15 , 1890-1914

1 ...

## Portrait en pieds de Mademoiselle Clarisse Marie Chabay (1857-1934) , 25 Fi 115

25 Fi 115



### Portrait d'un groupe d'enfants, costumes de ville, atelier photographie J. Villard 4 rue St François , 25 Fi 18

25 Fi 18 , 1890-1900

1 m...

## Ville de Quimper, direction de la culture: gestion des services culturels , 1185W/218

1185W/218 , 2002-2010

Gestion des services culturels

- Service archéologique (2005-2010)

- Animation du patrimoine. Quimper ville d'Art et d'histoire: convention (2005): journée du patrimoine (2005). journée du patrimoine maritime (2006)



### Portrait en buste d'un jeune breton en costume traditionnel, atelier J. Villard 4, rue Saint-François , 25 Fi 11

25 Fi 11 , 1900-1914

1 ...



### Vue générale du port de Quimper depuis le Palais de Justice vers la cathédrale, cliché Villard Jeune 15 rue des Gentilhommes , 25 Fi 2

25 Fi 2 , 1870-1875

1 média



Henri Cazoulat, Quimper, une chaumière bretonne Ton Ruz , 19 Fi 243

19 Fi 243

1 média

Listes électorales de la commune de Quimper

Quimper, immeuble de la Société générale , 4Fi/1801

4Fi/1801 , 1930-1940

Quimper, le confluent du Steir et de l'Odeet, le pont, le bureau des Postes et Télégraphes , 4Fi/1051

4Fi/1051 , 1915

Quimper, défilée, les Gilles de Louvière (Belgique) , 4Fi/1128

4Fi/1128


4 Fi - Fonds ouvert des cartes postales anciennes de Quimper et des communes du périmètre de l'agglomération , 4 Fi 1 - 4 Fi 1830

4 Fi 1 - 4 Fi 1830 , 1895-2000

Etablissement de la carte archéologique de Quimper classer de fiche topographique et vestige, classement par site , 1355 W 107

1355 W107 , 1990-1995

Carte archéologique: carte Quimper au second âge du fer, fiche Le Braden, Créach-Gwen, Creac'h Maria Izella, Créach-Maria, rue de la Troménie, Penancreac'h, Le Quinquis, Locmaria, Parc ar GROas, La Tùrelle et divers

 **Contexte** : Elaboration de la carte archéologique de Quimper

Laennec (place) Quimper: fouille archéologique: photographie , 48 Fi 9

48 Fi 9 , 1996-1999

 **Contexte** : Tirages photographiques de site et fouilles archéologiques, classement par site


Haute (rue) Quimper: rapport de fouilles de sauvetage , photographies , 1355 W 23

1355 W23 , 1978

 **Contexte** : Réalisation de chantiers archéologiques (sauvetages et fouilles de diagnostics) sur le territoire de Quimper: études et rapports de fouilles, suivi administratif, classement des dossiers par chantier

Saint-Hubert (lieu-dit) Quimper.- organisation de fouille de sauvetage: organisation administrative, fiche inventaire céramique et mobilier, plan , 1355 W...

1355 W91 , 1987

 **Contexte** : Réalisation de chantiers archéologiques (sauvetages et fouilles de diagnostics) sur le territoire de Quimper: études et rapports de fouilles, suivi administratif, classement des dossiers par chantier

Conservatoire de musique de la ville de Quimper: projets et fonctionnement , 1185W/214

1185W214 , 2002-2007

- Organisation et fonctionnement de l'école de musique: rapport d'étude organisationnelle du cabinet Stratem (2002)

- Projet de classe d'art dramatique au conservatoire (2007)

- Projet musée et musique. itinéraire pédagogique. l'exemple d'une coopération entre le musée départemental breton et l'école nationale de musique de Quimper (2005)


Quimper, fouilles archéologiques 69 rue du Frugy: diapositive , 48 Fi 106

48 Fi 106 , 1997

 **Contexte** : Collection de diapositives relatives aux sites, chantiers de fouilles, collection de mobilier et musées archéologiques

Quimper: fouille Kernoter III (1996), Parking Continent (1996), Hauts de Penvillers (1996) Kerveguen (1996-98) Parc ar Groaz 1995-1998): classeur de né...  
48 Fi 36 , 1995-1998

---

 **Contexte** : Albums de négatifs photographiques réalisés à l'occasion des fouilles archéologiques, classement par site

Maison Jacob Frères 8 rue du parc à Quimper: carte publicitaire chromo lithographie - "souvenir de Bretagne" et deux cartes Jacob frères Quimper 8, sur...  
8 J 55 , 1880-1910

Quimper.- fouille archéologique non localisée et non datée: dessin de mobilier archéologique (céramique) , 47 Fi 38  
47 Fi 38 , 1980-1985

Ville de Quimper, direction de la culture: fonctionnement de la bibliothèque , 1185W/266

1185W266 , 1988-2005

Bibliothèque municipale: fonctionnement général

- revue de presse 1992-1993, 1999-2001, 2005

- publics: rapport d'activité et données chiffrées 1988-89. 1993. 1999. 2006


Moreau, chanoine (rue du) Quimper, quartier de Locmaria; réalisation de fouille archéologique: rapport , 1355 W 74

1355 W74 , 1982-2007

Moreau, chanoine (rue du) Quimper, quartier de Locmaria; Réalisation de fouille archéologique

- Fouille de sauvetage : rapport (1982)

---

 **Contexte** : Réalisation de chantiers archéologiques (sauvetages et fouilles de diagnostics) sur le territoire de Quimper: études et rapports de fouilles, suivi administratif, classement des dossiers par chantier

Ville de Quimper, dir de la culture.- construction d'un pôle culturel Max Jacob phase1: avt projet définitif, programme de consultation MO , 1185W/243

1185W243 , 2010-2011

Tirages photographiques de site et fouilles archéologiques, classement par site , 48 Fi 1 à 48 Fi 23

48 Fi 1 à 48 Fi 23 , 1985-2000

Ville de Quimper direction de la culture.- création d'un pôle culturel Max Jacob : DCE tome 2 , 1185W/240

1185W240 , 2012

Commissariat de police de Quimper: registre de rapport journalier d'activités , 1\_I\_QUI\_015

1\_I\_QUI\_015 , Entre le 09 février 1935 et le 28 décembre 1935

---

 **Contexte** : Organisation et activités de surveillance de la police: collection de rapport, procès-verbaux, correspondance, note, circulaire

"Fête du football, salle omnisports de Quimper - 4ème tournoi inter-scolaire (11 avril 1993)" , 17F/69

17F/69 , 1993

Quimper, fouille archéologique secteur de Cuzon : diapositive , 48 Fi 123

48 Fi 123 , 2001

---

 **Contexte** : Collection de diapositives relatives aux sites, chantiers de fouilles, collection de mobilier et musées archéologiques

## [Le Moustoir - Kerlagatu : SRS de Bretagne: rapport de fouille de diagnostic archéologique \(1998\), plan de fouille \(2000\) , 1355 W56](#)

1355 W56 , 1998-2000

**Contexte** : Réalisation de chantiers archéologiques (sauvetages et fouilles de diagnostics) sur le territoire de Quimper: études et rapports de fouilles, suivi administratif, classement des dossiers par chantier

## [Kersaliou \(lieu dit\) Quimper. INRAP. Organisation de diagnostic archéologique: rapport de fouille, autorisation de sondage, plan, correspondance , 1355 ...](#)

1355 W34 , 2014

**Contexte** : Réalisation de chantiers archéologiques (sauvetages et fouilles de diagnostics) sur le territoire de Quimper: études et rapports de fouilles, suivi administratif, classement des dossiers par chantier

## [Commissariat de police de Quimper: registre de rapport journalier d'activités , 1\\_I\\_QUI\\_010](#)

1\_I\_QUI\_010 , Entre le 1er novembre 1926 et le 21 janvier 1929

**Contexte** : Organisation et activités de surveillance de la police: collection de rapport, procès-verbaux, correspondance, note, circulaire

## [Hippodrome de Kerhuel \(Zone\) , DTH/864](#)

DTH/864

## [Creac'h Gwen , Creach-Guen \(lieu-dit\) et Creach-Maria \(lieu dit\) , Quimper, : organisation de fouilles de sauvetage archéologique : rapport diagnostic et ...](#)

1355 W9 , 1986-1993

-Creac'h Gwen, Quimper, emplacement du centre d'affaire Le Brittany : organisation de fouilles de sauvetage archéologique : rapport diagnostic et surveillance de travaux2 ex reliés, plan site, planches des pièces de poteries relevés (1986-1987)

-Creac'h Gwen. Quimper. : Yves Menez et Michael Batt: L'habitat du haut Moven-âœ de Creac'h Gwen en Quimper: étude. nn (1986)

**Contexte** : Réalisation de chantiers archéologiques (sauvetages et fouilles de diagnostics) sur le territoire de Quimper: études et rapports de fouilles, suivi administratif, classement des dossiers par chantier

## [Ville de Quimper.- aménagement d'une station de monte pour le service des haras sur le domaine communal de la Coudraie : dossier de marché public...](#)

1078 W271 , 1984

**Contexte** : 1078 W 235-275 Autres bâtiments et équipements publics

## [Parc-ar-Groas \(lieu-dit\), Quimper.- Réalisation de chantiers de fouille archéologique , 1355 W77](#)

1355 W77 , 1982-1990

- Parc ar Groas.- réalisation d'une fouille de sauvetage : rapport par A. Daniel (1982)

- Parc ar Groas.- campagne de fouille 1990: croquis du mobilier, relevés de site, photographies

**Contexte** : Réalisation de chantiers archéologiques (sauvetages et fouilles de diagnostics) sur le territoire de Quimper: études et rapports de fouilles, suivi administratif, classement des dossiers par chantier

## [La Providence \(Quartier\) , DTH/827](#)

DTH/827

## [Quimper, fouilles archéologiques Saint Hubert: diapositive , 48 Fi 99](#)

48 Fi 99 , 1987

**Contexte** : Collection de diapositives relatives aux sites, chantiers de fouilles, collection de mobilier et musées archéologiques

## [Commissariat de police de Quimper: registre de procès-verbaux d'enquêtes , 1\\_I\\_QUI\\_046](#)

1\_I\_QUI\_046 , Entre le 12 février 1922 et le 30 avril 1923

**Contexte** : Organisation et activités de surveillance de la police: collection de rapport, procès-verbaux, correspondance, note, circulaire

## [Le Brix \(4, rue\) - Quimper: fouille de diagnostic archéologique: dossier administratif, SRA de Bretagne :rapport final de synthèse de diagnostic archéolog...](#)

1355 W54 , 2003

**Contexte** : Réalisation de chantiers archéologiques (sauvetages et fouilles de diagnostics) sur le territoire de Quimper: études et rapports de fouilles, suivi administratif, classement des dossiers par chantier

**Contexte** : Réalisation de chantiers archéologiques (sauvetages et fouilles de diagnostics) sur le territoire de Quimper: études et rapports de fouilles, suivi administratif, classement des dossiers par chantier

Plans , DTH/599


DTH/599

Galerie Patrick Gaultier, Quimper : "Découverte, art actuel, photographie (du 12 au 26 février 1991)" , 17FI/64

17FI/64 , 1991

Arrêtés du maire de la commune de Quimper , 4 D\_QUI 1 - 14

4 D\_QUI 1 - 14 , 1898-1965



Quimper. La place Terre au Duc , 19 Fi 61

19 Fi 61

Les maisons anciennes et le clocher de Saint-Mathieu (mal situé par l'artiste dans le dessin)

1 média



Réception de leurs Majestés impériales par les autorités municipales de Quimper , 19 Fi 7

19 Fi 7 , 1863

1 média



L'Odet à Locmaria , 29 Fi 161

29 Fi 161

1 média



Le Palais de Justice , 29 Fi 185

29 Fi 185

1 média



Pensionnat de la Retraite du Sacré-Cœur, la sacristie , 29 Fi 669

29 Fi 669 , 1904

1 m...



Les allées de Locmaria , 29 Fi 201

29 Fi 201 , 1908

1 média



Le pont Firmin , 29 Fi 1006

29 Fi 1006

1 média



La façade de la cathédrale , 29 Fi 489

29 Fi 489

1 m...





[La rue du Froul , 29 Fi 869](#)

29 Fi 869

1 m...



[Monument des Filles de la Mer , 29 Fi 1004](#)

29 Fi 1004

1 m...



[Passerelles sur le Steir , 29 Fi 423](#)

29 Fi 423

1 m...



[Vue générale de Quimper prise du Frugy , 29 Fi 25](#)

29 Fi 25

1 média



[Jonction du Steir et de l'Odet , 29 Fi 389](#)

29 Fi 389

1 média



[L'église Saint-Mathieu et les quais , 29 Fi 398](#)

29 Fi 398

1 média



[Le Grand Café de Bretagne , 29 Fi 845](#)

29 Fi 845

1 média



[École normale d'institutrices , 29 Fi 752](#)

29 Fi 752

1 média



[La Tourbie, les anciennes fortifications, le lycée , 29 Fi 730](#)

29 Fi 730

1 m...



[La cathédrale Saint-Corentin , 29 Fi 510](#)

29 Fi 510 , 1900

1 m...



[Vieille maison du XVIe siècle rue du Guéodet , 29 Fi 676](#)

29 Fi 676

1 média



[Le collège Saint-Yves et les maisons de la route de Brest , 29 Fi 776](#)

29 Fi 776

1 média



[L'Hôtel de Ville , 29 Fi 627](#)

29 Fi 627

1 m...



[La cathédrale Saint-Corentin , 29 Fi 620](#)

29 Fi 620

1 m...



[Monument des Filles de la Mer , 29 Fi 1005](#)

29 Fi 1005

1 m...



[Le lycée, la chapelle , 29 Fi 690](#)

29 Fi 690

1 média



[L'avenue de la gare , 29 Fi 1014](#)

29 Fi 1014 , 1907

1 média

[La cathédrale Saint Corentin vue des jardins de l'évêché , 29 Fi 573](#)

29 Fi 573 , 1960



[La Glacière, passage à niveau , 29 Fi 1035](#)

29 Fi 1035

1 média



[Vieilles maisons de la rue Royale , 29 Fi 713](#)

29 Fi 713

1 m...



[Vieille maison du XVIe siècle rue du Guéodet , 29 Fi 675](#)

29 Fi 675

1 média



[Une passerelle sur l'Odet et la cathédrale , 29 Fi 935](#)

29 Fi 935

1 média



[L'évêché, ancien palais épiscopal, tour de Rohan , 29 Fi 833](#)

29 Fi 833

1 m...



[Intérieur de la cathédrale, côté chœur , 29 Fi 528](#)

29 Fi 528

1 m...

[Souvenir de Quimper, double vue: le Steir, la vieille maison et son échauguette, la rue Kéréon et les flèches de la cathédrale. , 4FI/1711](#)  
4FI/1711 , 1957

[Quimper, La rue Sainte Catherine vers la préfecture. , 4FI/1760](#)

4FI/1760 , 1910-1920

Quimper:la rue Ste Catherine: maisons anciennes, rue pavée, une voiture à cheval et des passants, avec vue sur les flèches de la cathédrale.

[Quimper, vue générale vers l'église Saint-Mathieu , 4FI/1463](#)

4FI/1463

[Quimper, la danse des Mille , 4FI/1166](#)

4FI/1166

[Quimper, l'école normale d'institutrices : vue de la salle à manger et du refectoire , 4FI/1046](#)

4FI/1046 , 1920-1930

[La rivière de Quimper, Pors Meillou. Maison blanche au bord de la rivière. , 4FI/1686](#)

4FI/1686 , 1905

[Quimper, "La Cascade" Centre de loisir, portail \(par Isabelle Mallard, 1997\) , 4FI/1090](#)

4FI/1090 , 1997

[Quimper, la place Terre-au-Duc. scène de marché: vieilles maisons, charrette, bœuf, cheval et paysans et habitants. , 4FI/1689](#)

4FI/1689 , 1908

[Quimper,- fouilles archéologiques site de Keradenec , 48 Fi 153](#)

48 Fi 153 , 1989-1990

---

 **Contexte** : Collection de diapositives relatives aux sites, chantiers de fouilles, collection de mobilier et musées archéologiques



[Portrait de Laurence Gauguet par Villard Quimper , 25 FI 87](#)

25 FI 87 , 1880-1890

1 ...

[Ville de Quimper, Théâtre de Cornouaille - Scène Nationale.- recrutement d'un nouveau directeur: candidatures , 1185W/227](#)

1185W/227 , 2008

[LE FUR \(Julie\) Initiation à l'archéozoologie: étude de la faune de la villa gallo-romaine de Roz Avel à Quimper, Master d'archéosciences et géo-environne...](#)

1 MEM 215 , 2010

### [Ville de Quimper, dir de la culture.- association du centre social des Abeilles: , 1168 W/56](#)

1168 W56 , 2000-2010

association du centre social des Abeilles: suivi financier et comptable : budgets, comptes annuels, correspondance

---

**Contexte :** 1168 W 1 à 1168 W 82 Maisons Pour Tous - MPT de Quimper, équipement culturels et associatifs

### [Quimper, fouilles archéologiques : Kercaratdec: diapositive , 48 Fi 111](#)

48 Fi 111 , 1994

---

**Contexte :** Collection de diapositives relatives aux sites, chantiers de fouilles, collection de mobilier et musées archéologiques

### [Commissariat de police de Quimper: registre de procès-verbaux d'enquêtes , 1\\_QUI\\_028](#)

1\_QUI\_028 , Entre le 07 octobre 1912 et le 03 mars 1913

---

**Contexte :** Organisation et activités de surveillance de la police: collection de rapport, procès-verbaux, correspondance, note, circulaire

### [Ville de Quimper, direction de la culture, commission administrative et culturelle mixte de suivi d'objectifs avec les associations , 1168 W/76](#)

1168 W76 , 2008-2009

Commission administrative et culturelle mixte de suivi d'objectifs Ville de Quimper - associations gestionnaires d'équipements (MPT d'Ergué Armel, Kerfeunteun, Penhars, maison de quartier du Moulin Vert, espace associatif, centre des Abeilles, ULAMIR...): cr de réunion, convention de partenariat et d'objectif, rapport, note, correspondance.

---

**Contexte :** 1168 W 1 à 1168 W 82 Maisons Pour Tous - MPT de Quimper, équipement culturels et associatifs

### [Ville de Quimper, direction de la culture: projet de Pôle Max Jacob , 1185W/251](#)

1185W251 , 2009-2011

Projet de pôle Max Jacob: dossiers divers: projet de convention de mise à disposition du théâtre Max Jacob (2011), projet culturel et artistique du pôle et gouvernance (2011), projet de charte d'éthique culturelle, communication autour du pôle Max Jacob (2009-2010), suivi permis de construire (2011), concours de maîtrise d'oeuvre tranche 1 (2011)

### [Frugy \(Mont\) Quimper : organisation de fouilles de sondage archéologique, rapport de fouille de sauvetage , plan, arrêté, relevés de fouilles , 1355 W 18](#)

1355 W18 , 1995

---

**Contexte :** Réalisation de chantiers archéologiques (sauvetages et fouilles de diagnostics) sur le territoire de Quimper: études et rapports de fouilles, suivi administratif, classement des dossiers par chantier

### [Recherches sur Henri Jacquelin, ancien maire de Quimper, combattant de 14-18, Mort pour la France: photographie de guerre, correspondance échangé...](#)

48 J 5 , 1917-2002

### [Le Braden II, \(lieu-dit\) - Quimper - fouille de sauvetage : plan de fouille , 47 Fi 21](#)

47 Fi 21 , 1987-1988

### [Kerogan \(lieu dit\) Quimper. Organisation de diagnostic archéologique: rapport de fouille, autorisation de sondage, plan, croquis céramique, corresponda...](#)

1355 W33 , 1991-2002

- Kerogan, campagne de 1991: , calque dessin de céramiques, plan, photographies

- Kerogan, campagne de 2002: J.F. Villard rapport final de synthèse de diagnostic, pv de fin de chantier, plan, convention, pièces administratives et comptables.

---

**Contexte :** Réalisation de chantiers archéologiques (sauvetages et fouilles de diagnostics) sur le territoire de Quimper: études et rapports de fouilles, suivi administratif, classement des dossiers par chantier

### [Quimper: fouille Kercaratdec \(sd\), St Corentin \(1992\), Kerjestin \(1993\), Bourg les Bourgs \(2004\), fontaine Valentin, évêché, Prat ar Rouz \(2000\), Kerlaeron...](#)

48 Fi 32 , 1972-1993

---

**Contexte :** Albums de négatifs photographiques réalisés à l'occasion des fouilles archéologiques, classement par site

## [Alain Le Grand: publication d'articles historiques dans la presse quotidienne régionale: recueil factice en cahier des textes parus, volume 1 , 22 J 333](#)


22 J 333 , 1954-1962

Alain Le Grand: publications historiques parues dans la presse quotidienne régionale: recueil factice, volume I.

- Où comment naquit à Quimper l'industrie des crêpes-dentelles (Le Progrès de Cornouaille 1954)

- A la société archéologique du Finistère (1955)

---

 **Contexte** : Histoire du Finistère et de Quimper, collection Jean Grall

## [BESCOND Joseph , DTH/709](#)

DTH/709

## [Tourelle \(rue de la \) et Thépot, Yves \(avenue\), quartier du Champ de tir Quimper.- Abord du sanctuaire de Parc ar Groas.- Réalisation de sondage archéo...](#)

1355 W93 , 1995

---

 **Contexte** : Réalisation de chantiers archéologiques (sauvetages et fouilles de diagnostics) sur le territoire de Quimper: études et rapports de fouilles, suivi administratif, classement des dossiers par chantier

## [Bulletins des anciens élèves de l'école Saint-Yves \(1952\) , 33 J 6](#)

33 J 6 , novembre 1952

Bulletin de novembre 1952

## [Quai Dupleix , DTH/692](#)

DTH/692

## [Carte d'état major de la région de Quimper jusqu'à Brest et Carhaix par Charles Piquet géographe de Louis XVIII et Charles X. , 7 J 273](#)

7 J 273 , 1815-1830

## [- "Quelques souvenirs " d'Hélène Henry sur Roger Toulouse, Roger Secretain, Henri Sauguet : Compte-rendu d'entretien conduit par Jean Louis Gautreau...](#)

39 J 65 , 2017

---

 **Contexte** : Textes publiés, études inédites, notes de recherches et matériaux rassemblés sur Max Jacob. Dons complémentaires effectués par Mme Henry en avril 2015 et en février 2016

## [Culture , DTH/881](#)

DTH/881

- Culture généralités.


## [Brizeux \(6, 6 bis rue\) Quimper.- fouilles de diagnostic archéologique : plans de fouilles, plans coupes stratigraphiques, dessins sur calques du mobilier c...](#)

47 Fi 2 , 1999-2000

## [Penancreac'h \(lieu-dit\) Quimper.- diagnostic archéologique: dossier administratif, rapport, relevé, plan, fiche mobilier , 1355 W 83](#)

1355 W83 , 1992-1993

---

 **Contexte** : Réalisation de chantiers archéologiques (sauvetages et fouilles de diagnostics) sur le territoire de Quimper: études et rapports de fouilles, suivi administratif, classement des dossiers par chantier

## [KERGONNA Georges , DTH/711](#)

DTH/711

## [Quimper, Le Braden I : vue des fouilles archéologiques : diapositives , 48 Fi 40](#)

48 Fi 40 , 1980-1987

 **Contexte** : Collection de diapositives relatives aux sites, chantiers de fouilles, collection de mobilier et musées archéologiques

## [Hélène Henry "Pierre Jakez Hélias, notre roi Kad, notre treizour: manuscrit d'une communication \(2017\) , 39 J 66](#)

39 J 66 , 2017

 **Contexte** : Textes publiés, études inédites, notes de recherches et matériaux rassemblés sur Max Jacob. Dons complémentaires effectués par Mme Henry en avril 2015 et en février 2016

## [MIOSSEC Michel , DTH/391](#)

DTH/391

- Avoué à Quimper;


## [Quimper, fouilles archéologiques 13-14, rue Emile Zola : diapositive , 48 Fi 102](#)

48 Fi 102 , 1996

 **Contexte** : Collection de diapositives relatives aux sites, chantiers de fouilles, collection de mobilier et musées archéologiques

## [Mesquéréon \(lieu-dit\) Quimper. Réalisation d'un diagnostic archéologique: plan, correspondance , 1355 W 76](#)

1355 W 76 , 1993

 **Contexte** : Réalisation de chantiers archéologiques (sauvetages et fouilles de diagnostics) sur le territoire de Quimper: études et rapports de fouilles, suivi administratif, classement des dossiers par chantier

## [Quimper, fouilles archéologiques de Kernoter: diapositive , 48 Fi 155](#)

48 Fi 155 , 1994-1996

 **Contexte** : Collection de diapositives relatives aux sites, chantiers de fouilles, collection de mobilier et musées archéologiques

## [Terre au duc , DTH/678](#)

DTH/678

## [Laennec \(place\) Quimper.- Fouilles et sondage archéologiques: dessin sur calque du mobilier, plan et photographie de fouille , 47 Fi 13](#)

47 Fi 13 , 1996

## [Festival de Cornouaille de Quimper: programme du 20 au 28 juillet 1985, introduction de P.J Hélias , 7 J 226](#)


7 J 226 , 1985

## [Ville de Quimper, direction de la culture.- suivi de la MPT de Penhars : cr de réunion , 1185W/202](#)

1185W/202 , 2009-2010

## [Parc-ar-Groas \(lieu-dit\), Quimper.- Réalisation de chantiers de fouille archéologique : fiche d'inventaire céramique et mobilier et calque , 1355 W 78](#)

1355 W 78 , 1990

 **Contexte** : Réalisation de chantiers archéologiques (sauvetages et fouilles de diagnostics) sur le territoire de Quimper: études et rapports de fouilles, suivi administratif, classement des dossiers par chantier

## [Université \(15, rue de\):- Réalisation d'un sondage archéologique: rapport, plan, correspondance , 1355 W 98](#)

1355 W 98 , 1997

 **Contexte** : Réalisation de chantiers archéologiques (sauvetages et fouilles de diagnostics) sur le territoire de Quimper: études et rapports de fouilles, suivi administratif, classement des dossiers par chantier

## [Menez, François \(rue\) Quimper.- réalisation de fouille de sondage archéologique: rapport, autorisation administrative, plan , 1355 W 72](#)

1355 W72 , 1994

---

**Contexte** : Réalisation de chantiers archéologiques (sauvetages et fouilles de diagnostics) sur le territoire de Quimper: études et rapports de fouilles, suivi administratif, classement des dossiers par chantier

## [Le Braden, \(lieu-dit\) - Quimper - fouille de sauvetage : dessin sur calque du mobilier , 47 Fi 18](#)

47 Fi 18 , 1989

## [Maires de Quimper : textes des éditoriaux du maire parus dans le journal municipal de 1967 à 2014 , DTH/1132](#)

DTH/1132

## [Commissariat de police de Quimper: registre de procès-verbaux d'enquêtes , 1\\_I\\_QUI\\_044](#)

1\_I\_QUI\_044 , Entre le 26 février 1921 et le 08 juillet 1921

---

**Contexte** : Organisation et activités de surveillance de la police: collection de rapport, procès-verbaux, correspondance, note, circulaire

## [Quimper, fouilles archéologiques de Kerbabic: diapositive , 48 Fi 154](#)

48 Fi 154 , 1999

---

**Contexte** : Collection de diapositives relatives aux sites, chantiers de fouilles, collection de mobilier et musées archéologiques

## [Candidature de la ville de Quimper à l'établissement public pour l'archéologie préventive: dossier de candidature , 1355 W 126](#)

1355 W126 , 2001

---

**Contexte** : Réalisation d'études, d'expositions, publications et d'actions de valorisation du service archéologique

## [Famille Allier : papiers généalogiques et divers , 22 J 117](#)

22 J 117 , 1890-1955

Notes et documents concernant la généalogie et la famille de Pierre Allier : fiches généalogiques, notes diverses, extrait de presse, notes de recherches, correspondance, cahiers journaliers de dépenses, articles nécrologiques, extrait de presse; 1 photographie d'Adolphe Allier, son épouse et leur fille Jeanne, 1 photographie Marcel Allier, Adolphe Allier, Mme Allier et Pierre Allier [vers 1904], 1 photographie de Pierre Allier travaillant dans la bibliothèque familiale de la maison des Glvines à Quimper [vers 1900] 1 photographie Portrait de Pierre Allier, magistrat ( cliché réalisé à Oran) brassard de sergent

---

**Contexte** : Fonds particuliers rassemblés par Alain Le Grand > Fonds Allier de Beurmann

## [Quimper.- fouilles archéologiques: lot de photographies non localisées, non identifiées, non datée , 48 Fi 23](#)

48 Fi 23

---

**Contexte** : Tirages photographiques de site et fouilles archéologiques, classement par site

## [Le Quartier, Quimper : "Artistes tchèques et slovaques, Quimper \(13 mars - 15 mai 1991\)" , 17Fi/65](#)

17Fi/65 , 1991

## [Carte archéologique de Quimper, 1ère version : collection en double des fiches de sites historiques , 1355 W 118](#)

1355 W118 , 1998

---

**Contexte** : Elaboration de la carte archéologique de Quimper

## [Laennec \(place\) Quimper: fouille archéologique: photographie, inventaire des diapositive et des négatifs noirs et blanc \(juin 1998\) , 48 Fi 10](#)

48 Fi 10 , 1998-1999


---

**Contexte** : Tirages photographiques de site et fouilles archéologiques, classement par site

## [Commissariat de police de Quimper: registre des correspondances , 1\\_I\\_QUI\\_056](#)

1\_I\_QUI\_056 , Entre le 04 mars 1915 et le 18 février 1916

---

 **Contexte** : Organisation et activités de surveillance de la police: collection de rapport, procès-verbaux, correspondance, note, circulaire

## [Fonds du service archéologique de la ville de Quimper: collection de cartons à dessins: plan de fouilles et dessin du mobilier archéologique , 47 Fi 1 à 47...](#)

47 Fi 1 à 47 Fi 38 , 1983-2009

La sous-série 47 Fi comprend la collection des plans et relevés stratigraphiques des fouilles archéologiques ainsi que les dessins du mobilier découverts lors de ces chantiers par le service archéologique municipal et les archéologues du centre de recherche archéologique du Finistère (CRAF) ainsi que des archéologues de l'INRAP associés lors des fouilles dirigés par le service.

Il comprend des documents sur supports calques et nanier de formats très variables.

## [Quimper, place Laennec, fouille archéologique: diapositive , 48 Fi 125](#)

48 Fi 125 , 1998

---

 **Contexte** : Collection de diapositives relatives aux sites, chantiers de fouilles, collection de mobilier et musées archéologiques

## [Commissariat de police de Quimper: registre de procès-verbaux d'enquêtes , 1\\_I\\_QUI\\_024](#)

1\_I\_QUI\_024 , Entre le 14 avril 1911 et le 25 août 1911

---

 **Contexte** : Organisation et activités de surveillance de la police: collection de rapport, procès-verbaux, correspondance, note, circulaire

## [Penpillers, \(lieu-dit Hauts de \) Quimper.- diagnostic archéologique : plan de fouille, photo du chantier, dessin du mobilier , 47 Fi 32](#)

47 Fi 32 , 1996-1997

## [Quimper, construction d'un abattoir à Kergolvez.- suivi comptable du marché de construction, 2ème tranche, lot 4 menuiserie - S.C.O.R.; lot 5 peinture ...](#)

1078 W253 , 1971-1973

---

 **Contexte** : 1078 W 235-275 Autres bâtiments et équipements publics

## [Ville de Quimper, dir de la culture. Création du pole Max Jacob: copie marché MAPA , 1185W/242](#)

1185W242 , 2012

## [Penhars , DTH/876](#)

DTH/876

- Voir aussi DTH/1096 Le Moulin Vert et DTH/413 Le Moulin Vert des années 30.

## [Association Gros-Plan, Ecole des Beaux-Arts - Atelier régional cinématographique - Institut franco-américain de Rennes - D-D. Temps libre Finistère, "2e...](#)

17Fi/54 , 1984

## [Médiateur municipal , DTH/775](#)

DTH/775


## [Hôtel de ville - Mairie de Quimper , DTH/562](#)

DTH/562

## [Tréden de Lezerec \(rue\) Quimper.- Réalisation d'un sondage archéologique : dossier administratif, rapport de sondage , 1355 W95](#)

1355 W95 , 1994

---

 **Contexte** : Réalisation de chantiers archéologiques (sauvetages et fouilles de diagnostics) sur le territoire de Quimper: études et rapports de fouilles, suivi administratif, classement des dossiers par chantier



[Le Braden II, \(lieu-dit\) - Quimper - fouille de sauvetage : plan de fouille , 47 Fi 20](#)

47 Fi 20 , 1986

[Commissariat de police de Quimper: registre de procès-verbaux d'enquêtes , 1\\_I\\_QUI\\_039](#)

1\_I\_QUI\_039 , Entre le 03 décembre 1917 et le 11 mai 1918

 **Contexte** : Organisation et activités de surveillance de la police: collection de rapport, procès-verbaux, correspondance, note, circulaire

[La Tour d'Auvergne \(collège et ancienne prison\) Quimper.- fouilles de diagnostic archéologique: photographie , 48 Fi 12](#)

48 Fi 12 , 1997

 **Contexte** : Tirages photographiques de site et fouilles archéologiques, classement par site

[La crêpière: dessin humoristique par Le Roux , 19 Fi 286](#)

19 Fi 286 , 1975-1985

[Quimper "Ville d'Art" , DTH/759](#)

DTH/759

[La rue de la Mairie , 29 Fi 3](#)

29 Fi 3



[Vieilles maisons sur le Steir , 29 Fi 434](#)

29 Fi 434



[Les quais de l'Odet et à l'arrière-plan l'ancien séminaire , 29 Fi 129](#)

29 Fi 129

1 média



[La rue Kéréon , 29 Fi 366](#)

29 Fi 366

1 m...



[Vue panoramique de Quimper , 29 Fi 15](#)

29 Fi 15

1 média



[Vue sur le Steir et le quartier Saint Mathieu prise du Mont Frugy , 29 Fi 233](#)

29 Fi 233

1 média



[La caserne de la Tour d'Auvergne , 29 Fi 277](#)

29 Fi 277

1 média



[Vue générale de Locmaria. Poulguinan , 29 Fi 159](#)

29 Fi 159

1 média



[Le Champ de Bataille , 29 Fi 240](#)

29 Fi 240 , 1908

1 média



[Quai du Steïr , 29 Fi 390](#)

29 Fi 390 , 1902

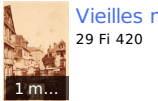
1 média



[Le Palais de Justice, les allées de Locmaria et le clocher de l'église Saint Mathieu , 29 Fi 186](#)

29 Fi 186 , 1927

1 média



[Vieilles maisons sur le Steïr , 29 Fi 420](#)

29 Fi 420

1 m...



[Tourelle des anciennes fortifications , 29 Fi 334](#)

29 Fi 334 , 1909

1 média



[Les quais du port de Quimper , 29 Fi 118](#)

29 Fi 118

1 média



[Le pont de la préfecture , 29 Fi 953](#)

29 Fi 953

1 média



[Vue générale des quais , 29 Fi 141](#)

29 Fi 141

1 média



[Vieilles maisons sur le Steïr , 29 Fi 415](#)

29 Fi 415

1 média



[La cathédrale et les quais de l'Odet , 29 Fi 588](#)

29 Fi 588

1 média



[Les passerelles sur l'Odet vues du pont de la préfecture , 29 Fi 941](#)

29 Fi 941

1 média



Les passerelles sur l'Odet et la préfecture , 29 Fi 936

29 Fi 936

1 média

Le pont Firmin vue d'une passerelle et le train partant pour Brest , 29 Fi 1003

29 Fi 1003



Vue de la cathédrale prise de l'église Saint Mathieu , 29 Fi 477

29 Fi 477 , 1939

1 média



Les nouvelles Halles et l'église Saint-Mathieu , 29 Fi 313

29 Fi 313

1 média



Entrée du lycée et de la chapelle , 29 Fi 737

29 Fi 737

1 m...



Fragment d'une flèche de la cathédrale Saint Corentin sur la place, la mairie et le musée , 29 Fi 626

29 Fi 626

1 m...



Le port , 29 Fi 105

29 Fi 105

1 média



Vers 1900, le boulevard de l'Odet , 29 Fi 785

29 Fi 785 , 1900

1 média



Le musée, l'Hôtel de Ville et la statue de Laennec , 29 Fi 629-630

29 Fi 629-630 , 1901, 1921

2 médias



Lycée de Quimper, cour des moyens , 29 Fi 744

29 Fi 744 , 1913

1 média



La rue des Gentihommes , 29 Fi 329

29 Fi 329

1 m...



Musée de Quimper, tableau d'HIRSCHFELD, "La Cinquantaine" , 29 Fi 656

29 Fi 656

1 média



La cathédrale, l'église Saint-Mathieu et la caserne , 29 Fi 297

29 Fi 297

1 média



La place Terre-au-Duc , 29 Fi 707

29 Fi 707

1 m...

Vieille maison du XVIe siècle rue du Guéodet , 29 Fi 680

29 Fi 680



La rue du Parc , 29 Fi 796

29 Fi 796

1 média



La caserne de la Tour d'Auvergne et le 118e Régiment d'Infanterie , 29 Fi 274

29 Fi 274 , 1917

1 média



Le musée, l'Hôtel de Ville et la statue de Laennec , 29 Fi 637

29 Fi 637

1 média



Vieille maison du XVIe siècle rue du Guéodet , 29 Fi 677

29 Fi 677

1 média



École normale d'institutrices , 29 Fi 754

29 Fi 754 , 1918

1 média



Les nouvelles Halles et l'église Saint-Mathieu , 29 Fi 312

29 Fi 312

1 média



La place Saint-Corentin un jour de marché , 29 Fi 640

29 Fi 640 , 1906

1 média



Vue générale de Quimper , 29 Fi 47

29 Fi 47 , 1908

1 média

Jonction du Steir et de l'Odet , 29 Fi 781

29 Fi 781 , 1989



[Le faubourg de Locmaria, l'Odet et les faïenceries bretonnes , 29 Fi 162](#)

29 Fi 162 , 1922

1 média



[La place Terre-au-Duc \(gravure par Ismaël Abramovsky\) , 29 Fi 703](#)

29 Fi 703

1 média



[Vue générale du port de Quimper , 29 Fi 83](#)

29 Fi 83

1 média



[Le théâtre , 29 Fi 976](#)

29 Fi 976

1 média



[Arrivée des bateaux au Cap Horn , 29 Fi 85](#)

29 Fi 85 , 1915

1 m...

[La préfecture et les passerelles sur l'Odet , 29 Fi 887](#)

29 Fi 887



[Monument de la Tour d'Auvergne , 29 Fi 286](#)

29 Fi 286 , 1908

1 m...



[La caserne du 118e Régiment d'Infanterie , 29 Fi 269](#)

29 Fi 269

1 média



[Les passerelles de l'Odet et la préfecture , 29 Fi 922](#)

29 Fi 922

1 média



[Monument de la Tour d'Auvergne , 29 Fi 289](#)

29 Fi 289

1 m...



[La rue du Parc , 29 Fi 805](#)

29 Fi 805 , 1900

1 m...



[Carte Souvenir de Quimper , 29 Fi 9](#)

29 Fi 9

1 média



[Le Champ de Bataille , 29 Fi 237](#)

29 Fi 237 , 1907

1 média



[Les passerelles sur l'Odet , 29 Fi 947](#)

29 Fi 947

1 média



[Vue sur le Mont Frugy , 29 Fi 253](#)

29 Fi 253

1 média



[Vue générale de Quimper , 29 Fi 12](#)

29 Fi 12

1 média



[Boulevard de l'Odet , 29 Fi 820](#)

29 Fi 820 , 1900

1 média