



Portrait en buste d'un jeune breton en costume traditionnel, atelier J. Villard 4, rue Saint-François , 25 Fi 11

25 Fi 11 , 1900-1914



Portrait d'un jeune prêtre ou séminariste, atelier J. Villard 15 rue des gentilshommes et 42 rue Kéréon à Quimper , 25 Fi 15

25 Fi 15 , 1890-1914



Portrait d'un groupe d'enfants, costumes de ville, atelier photographie J. Villard 4 rue St François , 25 Fi 18

25 Fi 18 , 1890-1900



Prisons de Quimper , FF 1

FF 1 , 1643

Prisons de Quimper:

- 1.- extrait des papiers d'écrous des prisons de Quimper (1643)
- 2.- requête du aèôlier des prisons contre les prisonniers révoltés (7 mars 1643)



Vue de la cathédrale Saint-Corentin et de la place environnante, cliché atelier Villard Jeune photographe 15 rue des Gentilhommes et 42 rue Kéréon , 25 Fi 8 , 1870-1880

25 Fi 8 , 1870-1880

Quimper, le confluent du Steir et de l'Odeet, le pont, le bureau des Postes et Télégraphes , 4Fi/1051

4Fi/1051 , 1915

Quimper, immeuble de la Société générale , 4Fi/1801

4Fi/1801 , 1930-1940

4 Fi - Fonds ouvert des cartes postales anciennes de Quimper et des communes du périmètre de l'agglomération , 4 Fi 1 - 4 Fi 1830

4 Fi 1 - 4 Fi 1830 , 1895-2000

Quimper, défilée, les Gilles de Louvière (Belgique) , 4Fi/1128

4Fi/1128

Portrait en pieds de Mademoiselle Clarisse Marie Chabay (1857-1934) , 25 Fi 115

25 Fi 115

Listes électorales de la commune de Quimper

Ville de Quimper, direction de la culture: gestion des services culturels , 1185W/218

1185W/218 , 2002-2010

Gestion des services culturels

- Service archéologique (2005-2010)

- Animation du patrimoine. Ouimper ville d'Art et d'histoire: convention (2005): journée du patrimoine (2005). journée du patrimoine maritime (2006)



Vue générale du port de Quimper depuis le Palais de Justice vers la cathédrale, cliché Villard Jeune 15 rue des Gentilhommes , 25 Fi 2
25 Fi 2 , 1870-1875

1 média



Henri Cazoulat, Quimper, une chaumière bretonne Ton Ruz , 19 Fi 243

19 Fi 243

1 média

Le Corniguel II et II (lieu dit) - Quimper: fouille de sauvetage et diagnostic archéologique , 1355 W 55

1355 W 55 , 2001-2002

Le Corniguel, Quimper.- fouille de sauvetage et diagnostic archéologique:

- Le Corniguel I: dossier administratif, JP Le Bihan et JF Villard - CRAF- SRA de Bretagne :rapport final de synthèse de diagnostic archéologique, np. 2 exemplaires, plan, croquis du mobilier et relevés des fouilles.

Contexte : Réalisation de chantiers archéologiques (sauvetages et fouilles de diagnostics) sur le territoire de Quimper: études et rapports de fouilles, suivi administratif, classement des dossiers par chantier



Portrait d'une femme, en pied, tenue bourgeoise, atelier Villard Jeune 15 rue des Gentilhommes à Quimper , 25 Fi 85

25 Fi 85 , 1860-1870

1 ...

Ville de Quimper: Adjudication partielle d'un marché pour la construction d'un trottoir , 10 Fi/164

10 Fi/164 , 1922



Portrait photographique d'un séminariste ou jeune prêtre réalisé par l'atelier Faustin Richard 20 rue Astor à Quimper , 25 Fi 4

25 Fi 4 , 1881-1895

1 ...

Ville de Quimper, aménagement et travaux divers dans l'ensemble administratif de la Retraite, 10, rue Verdelet (ancien cours privé Notre Dame d'espér...

1078 W 272 , 1981-1983

Contexte : 1078 W 235-275 Autres bâtiments et équipements publics



Scène de "La noce bretonne", montage photographique de divers portraits et personnages en costumes bretons illustrant le thème du m...

25 Fi 83 , 1900-1910

1 média

Quimper, la rue Kéréon vers la cathédrale prise depuis l'entrée de la place Médard , 4Fi/1673


4Fi/1673 , 1918

Quimper, vue générale de la ville prise depuis le Mont Frugy , 4Fi/1042

4Fi/1042 , 1930-1940

Rocade sud Est de Quimper (création de 4 voies): Réalisation de sondage archéologique: rapport de sondage, autorisation, correspondance, relevé, pla...

1355 W87 , 1991-1995

 **Contexte** : Réalisation de chantiers archéologiques (sauvetages et fouilles de diagnostics) sur le territoire de Quimper: études et rapports de fouilles, suivi administratif, classement des dossiers par chantier



Portrait d'un homme, tenue bourgeoise, atelier J. Villard Jeune 15 rue des Gentilshommes à Quimper , 25 Fi 84

25 Fi 84 , 1860-1870

1 ...

Quimper rétrospectives , DTH/966

DTH/966

Quimper, vue générale , 4FI/1550

4FI/1550

Quimper

Quimper

Quimper, groupe d'enfants déguisés dans un jardin , 4FI/1279

4FI/1279



Portrait en pied d'un officier [lieutenant?], du 118 RI , 25 Fi 9

25 Fi 9 , 1880-1890

1 ...

Ville de Quimper, direction de la culture: bilan d'activités secteur jeunesse , 1185W/184

1185W184 , 2003-2006



Portrait en buste d'une jeune femme de la bourgeoisie, atelier E. Foulquier photographe 20 rue du Quai à Quimper , 25 Fi 10

25 Fi 10 , 1865-1875

1 ...



Portrait en buste d'un jeune soldat du 118 RI, atelier F. Boshier Morlaix , 25 Fi 16

25 Fi 16 , 1890-1900

1 ...



Portrait photographique en buste d'un homme à la moustache, tenue bourgeoise, atelier Faustin Richard, 20, rue Astor Quimper , 25 Fi 5

25 Fi 5 , 1881-1895

1 m...



Portrait photographique, jeune homme au monocle, atelier Faustin Richard 20 rue Astor Quimper , 25 Fi 6

25 Fi 6 , 1885-1895

1 ...



Portrait photographique d'un homme portant moustache, costume de ville, atelier photographie J. Villard 15 rue des Gentilshommes et 42 rue Kér...

25 Fi 12 , 1900-1914

1 ...

[Adolphe Allier, père de Pierre Allier, professeur au lycée de Quimper: études, publications diverses, correspondance, comptabilité , 22 J 118](#)

22 J 118 , 1873-1926

- Recueil factice d'articles nécrologiques rédigés par Adolphe et Pierre Allier dans la presse locale : comprend notamment : Villard artiste peintre (6 avril 1899), Armand Piedallu fondeur constructeur (octobre 1900), Mgr Valleau, évêque de Quimper (1898), Auguste Le Bréquier, professeur du collège (1878) Adolphe Fontaine professeur au lycée, Alexandre Lédan, directeur du journal de Morlaix, Hervé Pochard commissaire de l'inscription maritime de Quimper. Prosper Proux (1873). M. Malen professeur au collège. Sœur Sainte Emilié. Aline Guvonvarch. médecin. (1905). Jules Dublessis-Keraomard.

 **Contexte** : Fonds particuliers rassemblés par Alain Le Grand > Fonds Allier de Beurmann



Portrait en buste d'un homme à moustache et cheveux blancs, costume mode ville, atelier photographique J. Villard 15, rue des Gentilshommes ...

25 Fi 13 , 1900-1914

1 ...

[Famille de Beurmann: papiers de famille , 22 J 127](#)

22 J 127 , 1888-1945

Archives diverses provenant de la famille de Marie Josephe de Beurman épouse de Pierre Allier: Carnets des dépenses journalières (1888-1890, 1912-1913, 1914, 1918-1920), factures et mémoires de dépenses, menus, cartes de visite, notes de recherche généalogique, extrait d'acte d'état civil, correspondance famille de Beurman, attestation de diplôme de capacité délivrée à Mademoiselle de Beurmann par la Croix Rouge Française (1924). livret de dame infirmière de la société française de secours aux blessés militairesdélivré à Mlle Marie Iosenhe de Beurmann. attestation d'un prix d'accessit

 **Contexte** : Fonds particuliers rassemblés par Alain Le Grand > Fonds Allier de Beurmann



From old world Brittany France Georges Fourier dit Géo-Fourrier (Lyon, 16 juin 1898 à Lyon - Quimper, 8 avril 1966) , 19 Fi 216

19 Fi 216 , 1925

1 média

[Etudes géologiques faites aux environs de Quimper et sur quelques autres points de la France occidentale RVIERE \(Alphonse-Auguste\) Carilian-Goeur, ...](#)

LR 3 , 2015

Ouvrage contenant une carte et douze coupes géologiques.

[Librairie Aux Vieux Livres Le Dault 16 bis rue rené MAdec à Quimper : catalogue de livres anciens sur la Bretagne , 7 J 264](#)

7 J 264 , 1959



Quimper, l'immeuble Lebon et le boulevard Kerguelen , 4 Fi 368

4 Fi 368

1 média

[Prostitution à Quimper , DTH/755](#)

DTH/755

[Étoile sportive de Kerfeunteun, ESK : Note historique et présentation de l'association , 54J1](#)

54J1 , 1989-2005



[Portrait noir et blanc rehaussé de couleur, en buste, d'un soldat du 118 RI, inscrit dans un décors portant la devise "Honneur Patrie 118 R d'infra...](#)
25 Fi 17 , 1890-1900

1 média



[Quimper, vue générale prise depuis les hauteurs du Frugy au dessus de la rue Neuve -actuelle J. Jaurès - vers la cathédrale. photograph...](#)
25 Fi 23 , 1885-1892

1 média

[Quimper, un homme distingué souhaitant 'un bonjour affectueux" , 4FI/1285](#)

4FI/1285 , 1910

[Quimper, vue du boulevard de l'Odet \(actuel bld de Kerguelen\) de la cathédrale, du palais épiscopal, verso carte manuscrite adressée par Louis Le Gue...](#)

4FI/1017 , 1900-1911

[Quimper, L'Odet et la cathédrale , 4FI/1067](#)

4FI/1067 , 1960-1970

[Quimper, la descente du Pichery , 4FI/1512](#)

4FI/1512 , 1905

[Commissariat de police de Quimper: registre des correspondances expédiées , 1_I_QUI_065](#)

1_I_QUI_065 , Entre le 04 novembre 1926 et le 15 mars 1927

 **Contexte** : Organisation et activités de surveillance de la police: collection de rapport, procès-verbaux, correspondance, note, circulaire



[Bal breton sur le Champ de bataille à l'occasion de la venue de l'Empereur et de l'impératrice Eugénie , 19 Fi 6](#)

19 Fi 6 , 1863

1 média

[La préfecture de Quimper , 19 Fi 22](#)

19 Fi 22



[Marché de Quimper , 19 Fi 8](#)

19 Fi 8

1 média



[Louis-Marie de Carné-Marcein, académicien , 19 Fi 16](#)

19 Fi 16

1 média



[Chemin près de Quimper , 19 Fi 32](#)

19 Fi 32 , 1880-1890

1 média



Quimper. L'Odet, les remparts et la cathédrale , 19 Fi 27

19 Fi 27

1 média



Le berceau par O Perrin , 19 Fi 31

19 Fi 31 , 1832

1 média



Adrien-Joseph Segond, capitaine de vaisseau de la marine impériale , 19 Fi 17

19 Fi 17

1 média

Kerlaeron, Quimper.- fouilles de sauvetage: photographie , 48 Fi 7

48 Fi 7 , 1985

Contexte : Tirages photographiques de site et fouilles archéologiques, classement par site

Commissariat de police de Quimper: registre de procès-verbaux d'enquêtes , 1_I_QUI_018

1_I_QUI_018 , Entre le 10 février 1908 et le 20 septembre 1908

Contexte : Organisation et activités de surveillance de la police: collection de rapport, procès-verbaux, correspondance, note, circulaire

Frugy (rue du) Quimper : organisation de fouilles de sondage archéologique, , plan, arrêté, relevés de fouilles , 1355 W17

1355 W17 , 1975-2016

Frugy (rue du) Quimper : organisation de fouilles de sondages archéologiques dont:

- rue du Frugy (1975): rapport de fouilles, fiche descriptive
- 35. rue Du Fruav: fiche descriptive site (sdl)

Contexte : Réalisation de chantiers archéologiques (sauvetages et fouilles de diagnostics) sur le territoire de Quimper: études et rapports de fouilles, suivi administratif, classement des dossiers par chantier

Conservatoire de musique de la ville de Quimper: classement, projet d'établissement, étude de restructuration des bâtiments, règlement , 1185W/213

1185W213 , 2002-2015

Commissariat de police de Quimper: registre de rapport journalier d'activités , 1_I_QUI_009

1_I_QUI_009 , Entre le 23 janvier 1925 et le 31 octobre 1926

Contexte : Organisation et activités de surveillance de la police: collection de rapport, procès-verbaux, correspondance, note, circulaire

Ville de Quimper, direction de la culture : suivi du Projet Educatif Local PEL: cr de réunion, fiche projet, correspondance , 1185W/224

1185W224 , 2010-2013

Quimper, vues aériennes,: diapositive , 48 Fi 94

48 Fi 94

Contexte : Collection de diapositives relatives aux sites, chantiers de fouilles, collection de mobilier et musées archéologiques

La Tour d'Auvergne (collège de). et ancienne prison (rue Brizeux).- fouilles de diagnostic archéologique: plan, relevés et coupes stratigraphiques, photog...

47 Fi 28 , 1997

[Quimper: fouille Laennec \(place\) : classeur de négatifs photographiques, vol. 2 , 48 Fi 30](#)

48 Fi 30 , 1998

Contexte : Albums de négatifs photographiques réalisés à l'occasion des fouilles archéologiques, classement par site

[Déclarations individuelles sur les voitures et chevaux \(Quimper\) , 1 G_QUI 95 - 97](#)

1 G_QUI 95 - 97 , 1872-1899

[Le Braden, \(lieu-dit\) - Quimper - Réalisation de fouille de sauvetage: plan, relevé de fouille, croquis et dessin du mobilier, autorisation de fouille, corresp...](#)

1355 W52 , 1981-1989

Contexte : Réalisation de chantiers archéologiques (sauvetages et fouilles de diagnostics) sur le territoire de Quimper: études et rapports de fouilles, suivi administratif, classement des dossiers par chantier

[Potiers \(venelle des\) Quimper- Locmaria.- fouille préventive projet deSCI résidence Euterpe : dessin du mobilier archéologique , 47 Fi 33](#)

47 Fi 33 , 1990

[AUFFRET \(Violaine\), GEFFRAY \(Anne\), GIMENEZ\(Mathias\) et OLLIVIER \(Lucie\) - Mémoires d'un établissement hospitalier, l'E.P.S.M. Etienne Gourmelen, M...](#)

1 MEM/ 216 , 2017

[Albums de négatifs photographiques réalisés à l'occasion des fouilles archéologiques, classement par site , 48 Fi 24 à 48 Fi 37](#)

48 Fi 24 à 48 Fi 37

[Musée des Beaux-Arts de Quimper, "Aux origines de Quimper, archéologie et histoire - Quimper \(4 mars - 6 juin 1988\)" , 17Fi/58](#)

17Fi/58 , 1988

[Le Braden, \(lieu-dit\) - Quimper - fouille de sauvetage : plan de fouille, brouillon coupe stratigraphique, dessin mobilier , 47 Fi 22](#)

47 Fi 22 , 1988

[Parc-ar-Groas \(lieu-dit\), Quimper.- fouille archéologique : dessin sur calque mobilier, plan de fouille et relevé stratigraphique , 47 Fi 31](#)

47 Fi 31 , 1995

[Commissariat de police de Quimper: registre des correspondances expédiées , 1_I_QUI_049](#)

1_I_QUI_049 , Entre le 1er août 1907 et le 30 novembre 1907

Contexte : Organisation et activités de surveillance de la police: collection de rapport, procès-verbaux, correspondance, note, circulaire

[Kervouyec \(lieu dit\) Quimper. INRAP, CRAF. Organisation de diagnostic archéologique: rapport de fouille, autorisation de sondage, plan, correspondance , ...](#)

1355 W36 , 2004-2013

Kervouyec (lieu dit) Quimper. INRAP, CRAF. Organisation de fouilles archéologiques:

- Campagne de fouilles 2004 : rapport de diagnostic archéologique

- Campagne de fouilles 2010 : rapport de fouille INRAP Quimper Kervouyec 2. autorisation de sondage. plan. correspondance

Contexte : Réalisation de chantiers archéologiques (sauvetages et fouilles de diagnostics) sur le territoire de Quimper: études et rapports de fouilles, suivi administratif, classement des dossiers par chantier

Commissariat de police de Quimper: registre de rapport journalier d'activités , 1_I_QUI_006

1_I_QUI_006 , Entre le 18 juillet 1918 et le 22 décembre 1919

Contexte : Organisation et activités de surveillance de la police: collection de rapport, procès-verbaux, correspondance, note, circulaire

Locmaria , DTH/523

DTH/523

Commissariat de police de Quimper: registre de procès-verbaux d'enquêtes , 1_I_QUI_019

1_I_QUI_019 , Entre le 08 octobre 1908 et le 29 mai 1909

Contexte : Organisation et activités de surveillance de la police: collection de rapport, procès-verbaux, correspondance, note, circulaire

Quimper, fouilles archéologiques : Kerjestin: diapositive , 48 Fi 113

48 Fi 113 , 1972

Contexte : Collection de diapositives relatives aux sites, chantiers de fouilles, collection de mobilier et musées archéologiques

Parc-ar-Groas (lieu-dit), Quimper.- Réalisation de chantiers de fouille archéologique :autorisation de fouille, rapport synthétique de fouille, plan, relevé, p...

1355 W81 , 1994-1995

Contexte : Réalisation de chantiers archéologiques (sauvetages et fouilles de diagnostics) sur le territoire de Quimper: études et rapports de fouilles, suivi administratif, classement des dossiers par chantier

Poste de Quimper: lettre de réponse de Caboche Le Fortier, directeur des Postes de Quimper à une plainte du général commandant la place de Quimp...

8 J 61 , 1816

Le Braden, (lieu-dit) - Quimper - Réalisation de fouille de sauvetage , 1355 W 50

1355 W50 , 1981-1983

Le Braden (lieu-dit) - Quimper - Réalisation de fouille de sauvetage

- Campagne de fouille de sauvetage de 1981.- J.P. Le Bihan :rapport de fouille préliminaire Le Braden I (février 1981), rapport de fouille Le Braden II (novembre 1981)

- Campagne de fouille de sauvetage de 1982: J.P. Le Bihan rapport de fouille de sauvetage programmées Le Braden I. II. III. IV. V (décembre 1982). 208 p.

Contexte : Réalisation de chantiers archéologiques (sauvetages et fouilles de diagnostics) sur le territoire de Quimper: études et rapports de fouilles, suivi administratif, classement des dossiers par chantier

Ville de Quimper, direction de la culture.- affaires diverses , 1185W/200

1185W200 , 2003-2015

direction de la culture.- affaires diverses

- Revue de presse culturelle (2015)

- Dossier technique Festival de Cornouaille (2015)

Ville de Quimper, direction de la culture.- suivi du conservatoire de musique, CMAD , 1185W/261

1185W261 , 2007-2013

Gestion et suivi du conservatoire de musique: affaires générales:

- Projet d'établissement 2007-2013 et bilan diagnostique (2013)

Réaménagement intérieur du conservatoire (2008)

Lagrange, Léo (8 rue) - Le Banellou (lieu-dit) Quimper - INRAP, diagnostic archéologique , 1355 W 49

1355 W49 , 2006, 2013

- Lagrange Léo (8 ,rue) : fouille diagnostique: arrêté, plan, correspondance (2013)

- Le Banellou (lieu-dit) Quimper - rapport INRAP de diagnostic archéologique (2006) note, relevé et croquis de recherche

Contexte : Réalisation de chantiers archéologiques (sauvetages et fouilles de diagnostics) sur le territoire de Quimper: études et rapports de fouilles, suivi administratif, classement des dossiers par chantier

Valorisation des fouilles du service archéologique de Quimper: coupure de presse , 1355 W 129

1355 W129 , 2005-2006

Contexte : Réalisation d'études, d'expositions, publications et d'actions de valorisation du service archéologique

Carte archéologique de Quimper, réalisation de fiches par site: classeur 4, sites historiques , 1355 W 111

1355 W111 , 1998

Contexte : Elaboration de la carte archéologique de Quimper

Laennec (place) Quimper.- Fouilles préventive et diagnostic archéologique: rapport, final de synthèse (JP Le Bihan dir) 2000, 3 vol. , 1355 W 44

1355 W44 , 2000

Contexte : Réalisation de chantiers archéologiques (sauvetages et fouilles de diagnostics) sur le territoire de Quimper: études et rapports de fouilles, suivi administratif, classement des dossiers par chantier

Quimper, vue aérienne et des fouilles de la rocade sud (1986), du contournement nord ouest (2003) dont Kergolvez: diapositive , 48 Fi 98

48 Fi 98 , 1986-2003

Contexte : Collection de diapositives relatives aux sites, chantiers de fouilles, collection de mobilier et musées archéologiques

Ville de Quimper, direction de la culture.- convention de développement cinématographique et le centre national de la cinématographie CNC , 1185W/197

1185W197 , 1990-2001

Convention de développement cinématographique et le centre national de la cinématographie CNC et la ville de Quimper: bilan financier, revue de presse, support de communication, convention (1990), avenant à la convention (1991, 1993), correspondance

Le Moustoir I (lieu dit) Quimper.-: SRA de Bretagne - CRAF: rapport final de synthèse des fouilles réalisées, en 2 vol, (2003) , croquis et relevés de terrain ...

1355 W58 , 2003

Contexte : Réalisation de chantiers archéologiques (sauvetages et fouilles de diagnostics) sur le territoire de Quimper: études et rapports de fouilles, suivi administratif, classement des dossiers par chantier

Commissariat de police de Quimper: registre des correspondances expédiées , 1_I_QUI_061

1_I_QUI_061 , Entre le 20 avril 1921 et le 18 juillet 1925

Contexte : Organisation et activités de surveillance de la police: collection de rapport, procès-verbaux, correspondance, note, circulaire

Quimper, fouilles archéologiques Parc ar Groas: diapositive , 48 Fi 108

48 Fi 108 , 1990-1995

Contexte : Collection de diapositives relatives aux sites, chantiers de fouilles, collection de mobilier et musées archéologiques

Publication de la librairie Hachette et Cie: Carte au 1/100 000 de la région de Quimper, feuille IV - 17 mise à jour d'octobre 1907 , 7 J 230

7 J 230 , 1908

Commissariat de police de Quimper: registre des correspondances expédiées , 1_I_QUI_054

1_I_QUI_054 , Entre le 21 février 1912 et le 27 décembre 1913

Contexte : Organisation et activités de surveillance de la police: collection de rapport, procès-verbaux, correspondance, note, circulaire

Commissariat de police de Quimper: registre des correspondances expédiées , 1_I_QUI_063

1_I_QUI_063 , Entre le 05 août 1925 et le 04 novembre 1926

Contexte : Organisation et activités de surveillance de la police: collection de rapport, procès-verbaux, correspondance, note, circulaire

BOE Dominique , DTH/704

DTH/704


Le Moulin Vert , DTH/1096

DTH/1096

- Voir aussi DTH/ 413 Moulin Vert des années 30 et DTH/876 Penhars.

Commissariat de police de Quimper: registre de procès-verbaux d'enquêtes , 1_I_QUI_045

1_I_QUI_045 , Entre le 10 juillet 1921 et le 07 février 1922

 **Contexte** : Organisation et activités de surveillance de la police: collection de rapport, procès-verbaux, correspondance, note, circulaire

Commissariat de police de Quimper: registre de procès-verbaux d'enquêtes , 1_I_QUI_033

1_I_QUI_033 , Entre le 17 avril 1915 et le 08 octobre 1915

 **Contexte** : Organisation et activités de surveillance de la police: collection de rapport, procès-verbaux, correspondance, note, circulaire

Le Moustoir 2 (lieu-dit) Quimper - fouille de diagnostic archéologique: plan de fouille, coupes et relevés stratigraphiques, dessin du mobilier (2002-2003)...

47 Fi 25 , 2002-2003



Vue générale de Quimper prise du Frugy , 29 Fi 26

29 Fi 26

1 média



Les grands orgues de la cathédrale , 29 Fi 538

29 Fi 538

1 m...



Le Mont Frugy et les allées de Locmaria , 29 Fi 146

29 Fi 146 , 1921

1 média



La Rue Astor , 29 Fi 453

29 Fi 453

1 m...



Le Mont Frugy et la préfecture , 29 Fi 923

29 Fi 923

1 média



L'église Sainte Thérèse de l'Enfant Jésus , 29 Fi 1043

29 Fi 1043

1 m...



Statue de Laennec , 29 Fi 646

29 Fi 646

1 m...



La procession des Rameaux , 29 Fi 542

29 Fi 542

1 média

[La cathédrale de Quimper \(dessin à la plume de A. Le Bars\) , 29 Fi 498](#)

29 Fi 498



[La cathédrale Saint-Corentin , 29 Fi 496](#)

29 Fi 496

1 m...



[La place Saint-Corentin , 29 Fi 641](#)

29 Fi 641

1 média



[La cathédrale Saint Corentin vue du Mont Frugy , 29 Fi 575](#)

29 Fi 575

1 média



[Hôtel Relais Saint Corentin , 29 Fi 464](#)

29 Fi 464

1 m...



[Intérieur de la cathédrale Saint Corentin , 29 Fi 541](#)

29 Fi 541

1 m...

[L'Hôtel de Ville , 29 Fi 651](#)

29 Fi 651



[La cathédrale côté nord , 29 Fi 506](#)

29 Fi 506


1 m...



[La rue du Parc , 29 Fi 819](#)

29 Fi 819 , 1900

1 média



[École Saint-Yves, la cour d'honneur , 29 Fi 772](#)

29 Fi 772

1 média



[Vieilles maisons, place Terre-au-Duc , 29 Fi 699](#)

29 Fi 699 , 1912

1 média



[La rue Sainte Catherine , 29 Fi 881](#)

29 Fi 881

1 m...



[La rue du lycée et la cathédrale , 29 Fi 689](#)

29 Fi 689



[Le pont de la préfecture , 29 Fi 954](#)

29 Fi 954



[La rue Kéréon , 29 Fi 350](#)

29 Fi 350



[Quai du Steir, les Halles et la rue Astor , 29 Fi 445](#)

29 Fi 445 , 1900



[La cathédrale Saint-Corentin , 29 Fi 616-617](#)

29 Fi 616-617 , 1930



[Les quais de l'Odet, le théâtre, les flèches de la cathédrale , 29 Fi 966](#)

29 Fi 966



[Carte souvenir de Quimper, la gare , 29 Fi 1024-1025](#)

29 Fi 1024-1025 , 1916



[Pensionnant de la retraite du Sacré-Cœur , 29 Fi 666](#)

29 Fi 666 , 1907



[Le jardin du théâtre , 29 Fi 979](#)

29 Fi 979 , 1900



[Vieilles maisons, place Terre-au-Duc , 29 Fi 698](#)

29 Fi 698



[La préfecture et la cathédrale , 29 Fi 926](#)

29 Fi 926



[Les bords du Steir , 29 Fi 406](#)

29 Fi 406 , 1909

Vue aérienne de Quimper , 29 Fi 54

29 Fi 54



Les allées de Locmaria et la cathédrale , 29 Fi 215

29 Fi 215

1 média



La Tourbie et la rue Royale , 29 Fi 711

29 Fi 711

1 média



La cathédrale, les anciens remparts et les jardins , 29 Fi 576

29 Fi 576

1 mé...



Statue de Laennec , 29 Fi 652

29 Fi 652

1 m...



La cathédrale Saint-Corentin , 29 Fi 621

29 Fi 621 , 1953

1 média



La cathédrale Saint Corentin et la préfecture , 29 Fi 612

29 Fi 612

1 m...



Le port , 29 Fi 99

29 Fi 99

1 média



Les quais de l'Odet à Quimper , 29 Fi 65

29 Fi 65

1 média



Vue sur l'Odet , 29 Fi 21

29 Fi 21 , 1955

1 média



Vieilles maisons sur le Steir (gravure) , 29 Fi 438

29 Fi 438

1 m...

La cathédrale Saint-Corentin , 29 Fi 611

29 Fi 611



[La préfecture , 29 Fi 896](#)

29 Fi 896

1 média



[La rue Kéréon , 29 Fi 345](#)

29 Fi 345

1 m...



[Portail sud Sainte Catherine de la cathédrale , 29 Fi 521](#)

29 Fi 521

1 m...

[Vue aérienne de la préfecture , 29 Fi 883](#)

29 Fi 883 , 1960

[L'Odet et les quais , 29 Fi 790](#)

29 Fi 790 , 1949

[Quimper, la descente du Pichery , 4Fi/1443](#)

4Fi/1443 , 1900-1909

[La cathédrale et les quais de l'Odet , 29 Fi 594-595](#)

29 Fi 594-595 , 1958, 1960



[La rue des Gentilhommes , 29 Fi 328](#)

29 Fi 328

1 m...

[Quimper, le boulevard de l'Odet \(rue du Parc\) , 4Fi/1347](#)

4Fi/1347



[Locmaria , 29 Fi 164](#)

29 Fi 164

1 média

[Le Likès vu du Mont Frugy , 29 Fi 44](#)

29 Fi 44

[Quimper, la rue Neuve \(depuis Jaures\) à son débouché sur le Champ de Bataille \(place de la Résistance , 4Fi/1058](#)

4Fi/1058 , 1900-1914



L'entrée du port et la vue générale de Locmaria , 29 Fi 156

29 Fi 156

1 média



Vue prise de la cathédrale, côté nord , 29 Fi 963

29 Fi 963 , 1906

1 média



Route et rue de Concarneau près de la gare , 29 Fi 1022

29 Fi 1022

1 média



La Tourbie et la rue Royale , 29 Fi 731

29 Fi 731 , 1916

1 média



La rue Kéréon , 29 Fi 355

29 Fi 355


1 m...



Panorama de la ville de Quimper , 29 Fi 14

29 Fi 14

1 média



L'évêché, ancien palais épiscopal, tour de Rohan , 29 Fi 832

29 Fi 832

1 ...



Les quais , 29 Fi 102

29 Fi 102 , 1909

1 m...



La cathédrale Saint Corentin , 29 Fi 557

29 Fi 557

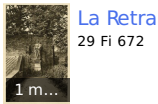
1 média



L'Odet et la préfecture , 29 Fi 924

29 Fi 924 , 1924

1 média



La Retraite du Sacré-Cœur, la Vierge du rempart , 29 Fi 672

29 Fi 672

1 m...



Quai du Steir , 29 Fi 377

29 Fi 377

1 média



[Le Champ de Bataille et la cathédrale , 29 Fi 230](#)

29 Fi 230

1 média



[Le garage de l'Odet , 29 Fi 131](#)

29 Fi 131

1 média



[Le grand portail de la cathédrale , 29 Fi 522-523](#)

29 Fi 522-523

2 m...



[Le port , 29 Fi 124](#)

29 Fi 124 , 1903

1 média



[Vue générale de Quimper , 29 Fi 487](#)

29 Fi 487

1 média



[Façade de l'hôtel relais Saint Corentin , 29 Fi 466](#)

29 Fi 466

1 m...



[La cathédrale, les anciens remparts et les jardins , 29 Fi 587](#)

29 Fi 587

1 m...



[Vue générale de Quimper prise du Frugy , 29 Fi 30](#)

29 Fi 30 , 1928

1 média



[La caserne du 118e Régiment d'Infanterie en 1916 , 29 Fi 279](#)

29 Fi 279 , 1916

1 média

[Quimper. Le porche de l'Eglise St-Mathieu et les halles du Chapeau Rouge. , 4Fi/1709](#)

4Fi/1709 , 1937-1950

[Carte de la maison J. Joncour, fabrique de monuments funéraires, Quimper , 4Fi/1344](#)

4Fi/1344

[Quimper, l'ancien évêché \(musée Breton\) et le jardin , 4Fi/1730](#)

4Fi/1730 , 1950-1955

[Quimper, étang et château de Kerbernès , 4FI/1436](#)

4FI/1436

[Quimper, la rue du Parc , 4FI/1351](#)

4FI/1351 , 1956

[Quimper, Ecole Normale d'Institutrices, infirmerie , 4FI/1557](#)

4FI/1557 , 1925-1930

[Quimper, Vieille maison de la rue du Guéodet. Les cariatides , 4FI/1710](#)

4FI/1710 , 1909

[Quimper. Rue Sainte-Catherine. , 4FI/1751](#)

4FI/1751 , 1939

Une voiture garée au bord du trottoir, les flèches de la cathédrale dominant la sortie de rue.

[Quimper, la rue de Douarnenez , 4FI/1444](#)

4FI/1444

[Quimper, Kerfeunteun, Ty Mam Doué, statue de la Mère de Dieu. La Vierge à l'Enfant. , 4FI/1742](#)

4FI/1742 , 1945

[Quimper, fête bretonne des drapeaux, les portes drapeaux devant le musée breton , 4FI/1382](#)

4FI/1382 , 1926

[Quimper, vue depuis le Pont Sainte-Catherine sur l'Odet vers la rue Gradlon, le musée breton et la cathédrale , 4FI/1011](#)

4FI/1011 , 1972-1978

Archives municipales de Quimper

[Letters written in France to a friend in london between the month of november 1794 and the month of may 1795 by major Tench of the Marines late of h...](#)

LR 60 , 1796


[Quimper, fouilles archéologiques 77, rue du Frugy: diapositive , 48 Fi 107](#)

48 Fi 107 , 1997

 **Contexte** : Collection de diapositives relatives aux sites, chantiers de fouilles, collection de mobilier et musées archéologiques

[Quimper: fouille cathédrale \(1992-1993, place Laennec \(1996\), 6 bis rue Brizeux \(1999-2000\): classeur de négatifs photographiques , 48 Fi 28](#)

48 Fi 28 , 1992-2000

 **Contexte** : Albums de négatifs photographiques réalisés à l'occasion des fouilles archéologiques, classement par site



[La gare , 29 Fi 1033](#)

29 Fi 1033 , 1918

1 média



[La rue du Chapeau Rouge , 29 Fi 323](#)

29 Fi 323

1 m...



[Carte souvenir de Quimper, la gare , 29 Fi 1023](#)

29 Fi 1023 , 1916

1 média



[Jonction du Steir et de l'Odet , 29 Fi 399](#)

29 Fi 399

1 média



[L'Hôtel des Postes , 29 Fi 859](#)

29 Fi 859

1 média



[La vallée de l'Odet vue du Mont Frugy , 29 Fi 152](#)

29 Fi 152


1 m...



[Le quartier de la cathédrale Saint Corentin , 29 Fi 556](#)

29 Fi 556

1 média



[Musée de Quimper, tableau d'Alfred GUILLOU, "L'Adieu" , 29 Fi 659](#)

29 Fi 659

1 média



[La gendarmerie en 1909 , 29 Fi 281](#)

29 Fi 281 , 1909

1 média



[Aux environs de Quimper, la chapelle de la Mère de Dieu , 29 Fi 1054](#)

29 Fi 1054 , 1918

1 média

[L'Odet, les allées de Locmaria et la cathédrale , 29 Fi 209](#)

29 Fi 209

[Quimper, la caserne de la Tour d'Auvergne, le bâtiment principal 1er bataillon , 4Fi/1323](#)

4Fi/1323 , 1935

[Quimper, l'église Saint-Mathieu , 4FI/1267](#)

4FI/1267

[Quimper, le quai du Steir , 4FI/1309](#)

4FI/1309

[Noël en Bretagne. Petite fille devant un sapin enneigé, une poupée dans un sabot à coté d'elle. , 4FI/1674](#)

4FI/1674 , 1901

[Quimper, portrait de profil d'une jeune fille coiffée d'un bonnet , 4FI/1010](#)

4FI/1010 , 1910

[Quimper, le quai de l'Odet , 4FI/1369](#)

4FI/1369

[Quimper, le grand séminaire, la salle des exercices , 4FI/1214](#)

4FI/1214

[Quimper, la rue du lycée. , 4FI/1717](#)

4FI/1717 , 1942



[Le Mont Frugy et les allées de Locmaria , 29 Fi 223](#)

29 Fi 223

1 média



[Le pont Firmin, le théâtre, les laveuses , 29 Fi 999](#)

29 Fi 999 , 1915

1 média

[Quimper, la Place au Beurre , 4FI/1120](#)

4FI/1120



[Panorama de Quimper côté est , 29 Fi 18](#)

29 Fi 18 , 1915

2 médias



[La rue Sainte Catherine , 29 Fi 879](#)

29 Fi 879

1 m...



[Vue générale de la vallée de l'Odet , 29 Fi 153](#)

29 Fi 153

1 média



[Les passerelles sur l'Odet , 29 Fi 942](#)

29 Fi 942

1 média

[L'église Sainte Thérèse de l'Enfant Jésus, vue prise du coteau de Coat-al-Lez , 29 Fi 1046-1047](#)

29 Fi 1046-1047



[La rue Kéréon , 29 Fi 359](#)

29 Fi 359

1 m...



[Tourelles des anciennes fortifications , 29 Fi 426](#)

29 Fi 426

1 m...



[La rue Kéréon , 29 Fi 336](#)

29 Fi 336

1 m...



[Le grand séminaire vu de la prairie , 29 Fi 265](#)

29 Fi 265

1 média



[La rue Kéréon , 29 Fi 353](#)

29 Fi 353

1 m...



[L'avenue de la gare , 29 Fi 1016-1018](#)

29 Fi 1016-1018

3 médias



[Le nouveau séminaire , 29 Fi 267](#)

29 Fi 267

1 média



[Bretonnes à la sortie de la cathédrale , 29 Fi 547](#)

29 Fi 547

1 m...

[Les bords de l'Odet , 29 Fi 111](#)

29 Fi 111



Les quais de l'Odet, le Mont Frugy et les allées de Locmaria , 29 Fi 193

29 Fi 193

1 média



L'Odet à Quimper sous la neige , 29 Fi 110

29 Fi 110 , 1917

1 média



Monument de la Tour d'Auvergne en 1908 , 29 Fi 287

29 Fi 287 , 1908

1 m...



Vieilles maisons, Place au Beurre , 29 Fi 681

29 Fi 681

1 média



Le Palais de Justice , 29 Fi 182

29 Fi 182

1 média



Statue du roi Gradlon à la cathédrale et la cloche des heures , 29 Fi 548

29 Fi 548

1 média

Le port de Quimper , 29 Fi 116

29 Fi 116



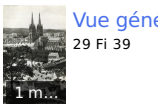
Jonction du Steir et de l'Odet , 29 Fi 396

29 Fi 396

1 média

Quimper, la gare ferroviaire , 4FI/1212

4FI/1212 , 1917



Vue générale sur la cathédrale , 29 Fi 39

29 Fi 39

1 m...



Les passerelles sur l'Odet , 29 Fi 944

29 Fi 944

1 média

La cathédrale, le Champ de Bataille et la préfecture , 29 Fi 242

29 Fi 242



[Les passerelles sur l'Odet , 29 Fi 943](#)

29 Fi 943

1 média



[Le Champ de Bataille, la préfecture et la cathédrale , 29 Fi 245](#)

29 Fi 245

1 média



[La rue Kéréon , 29 Fi 365](#)

29 Fi 365

1 m...



[Jonction du Steir et de l'Odet , 29 Fi 397](#)

29 Fi 397

1 média